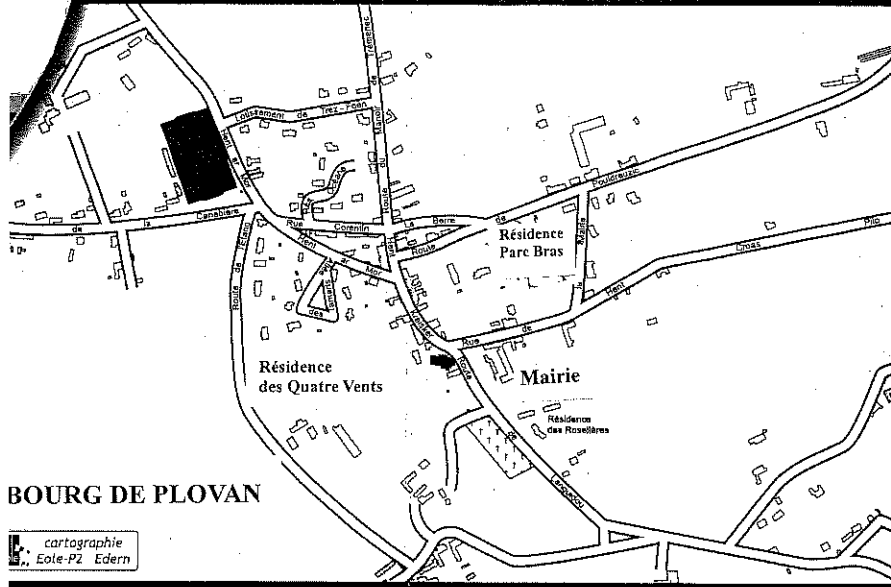
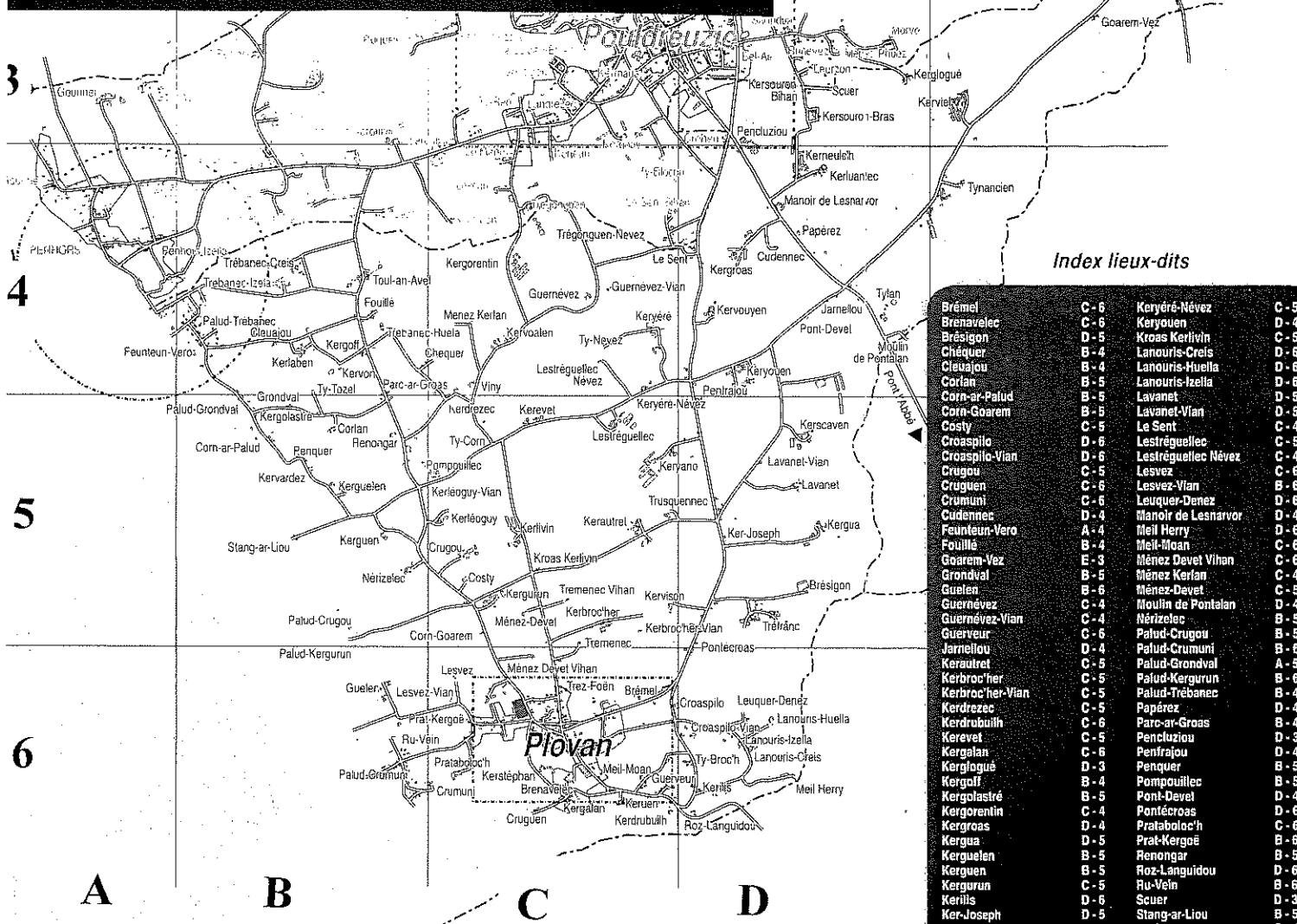
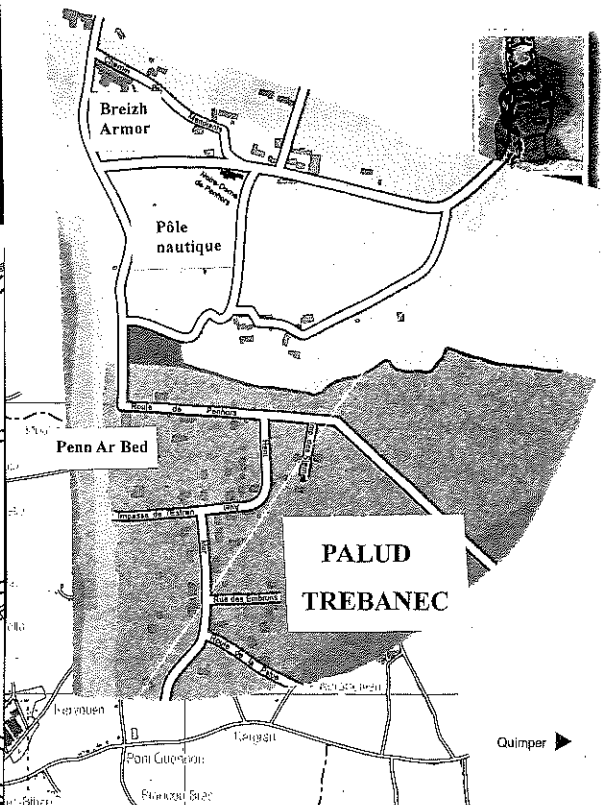


PLOVAN



BOURG DE PLOVAN

cartographie
Ecole-P2 Edern




Index lieux-dits

Brémel	C-6	Keryéré-Névez	C-5
Brenavelec	C-6	Keryouen	D-4
Brésignon	D-5	Kroas Kerlivin	C-5
Chéquer	B-4	Lanouris-Creïs	D-6
Cleuziou	B-4	Lanouris-Huelia	D-6
Corlan	B-5	Lanouris-Izella	D-6
Corn-ar-Palud	B-5	Lavanet	D-5
Corn-Goarem	B-5	Lavanet-Vian	D-5
Costy	C-5	Le Sent	C-4
Croaspilo	D-6	Lestreguellec	C-5
Croaspilo-Vian	D-6	Lestreguellec Névez	C-4
Crugou	C-5	Lesvez	C-6
Cruguen	C-6	Lesvez-Vian	B-6
Crumuni	C-6	Leuquer-Denez	D-6
Cudemec	D-4	Manoir de Lesnarvor	D-4
Feunteun-Vero	A-4	Meil Herry	D-6
Fouillé	B-4	Meil-Moan	C-6
Goarem-Vez	E-3	Ménez Devet Vihan	C-6
Grandval	B-5	Ménez Kerlan	C-4
Guélan	B-6	Ménez-Davel	C-5
Guéménéz	C-4	Moulin de Pontalan	D-4
Guéménéz-Vian	C-4	Nérizolec	B-5
Guerveur	C-6	Palud-Crugou	B-5
Jarnellou	D-4	Palud-Crumuni	B-6
Kerautret	C-5	Palud-Grandval	A-5
Kerbroc'her	C-5	Palud-Kergurun	B-6
Kerbroc'her-Vian	C-5	Palud-Trebanec	B-4
Kerdrezec	C-5	Papérez	D-4
Kerdubuilh	C-6	Parc-ar-Groas	B-4
Kerevet	C-5	Pencluziou	D-3
Kergalan	C-6	Penfrajou	D-4
Kerglogu	D-3	Penquer	B-5
Kergoff	B-4	Pompoüillec	B-5
Kergolastré	B-5	Pont-Deval	D-4
Kergorantin	C-4	Pontécroas	D-6
Kergroas	D-4	Pratablae'h	C-6
Kergua	D-5	Prat-Kergoé	B-6
Kerguelen	B-5	Renongar	B-5
Kerguen	B-5	Roz-Languidou	D-6
Kergurun	C-5	Ru-Vein	B-6
Kerillis	D-6	Souer	D-3
Ker-Joseph	D-5	Stang-ar-Liou	B-5
Kerlaben	B-4	Toul-an-Avel	B-4
Kerléoguy	C-5	Trebanec-Creïs	B-4
Kerléoguy-Vian	C-5	Trebanec-Huelia	B-4
Kerlivin	C-5	Trebanec-Izella	B-4
Kerluanec	D-4	Tréfranc	D-5
Kerscaven	D-5	Tregonguen-Névez	C-4
Kersouron-Bras	D-3	Tremeneç	C-5
Kersthéphan	C-6	Tremeneç Vihan	C-5
Keruan	C-6	Trez-Foën	C-6
Kervardez	B-5	Trusquenec	C-5
Kerviel	D-3	Ty-Broc'h	C-5
Kervison	C-5	Ty-Corn	D-4
Kervoalen	C-4	Tylan	D-4
Kervon	B-4	Tynancien	E-4
Kervouyen	D-4	Ty-Névez	C-4
Keryano	C-5	Ty-Tozel	B-4
Keryéré	C-4	Viny	C-4

PLOVAN

Détails, voir au dos

Échelle 1 / 40 000^e



1 centimètre = 400 mètres